


MUNICIPIO DE VILLAVICENCIO
ALCALDIA MUNICIPAL
SECRETARIA DE PLANEACION MUNICIPAL

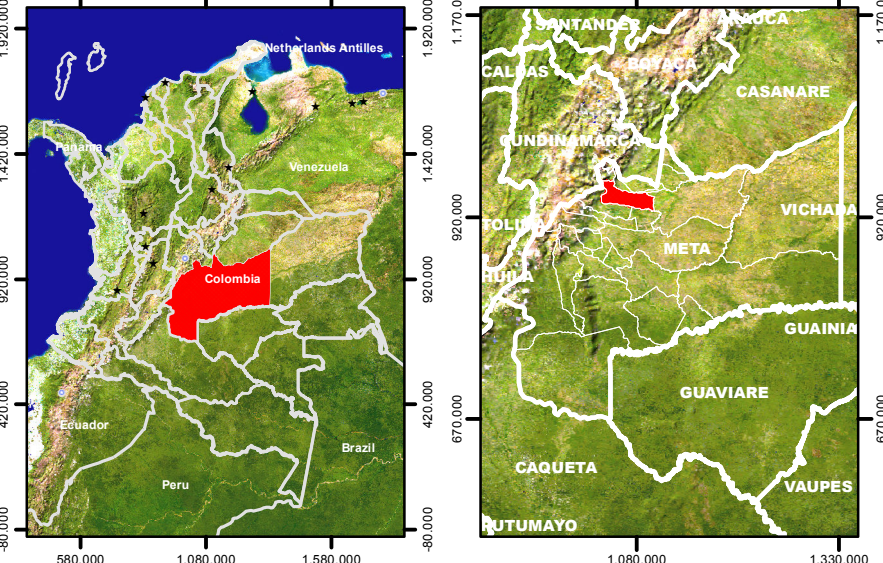


Villavicencio NORTE
Gobierno de la Ciudad
Nuestro Plan de Ordenamiento Territorial

JUAN GUILLERMO ZULUAGA CARDONA
ALCALDE

Arq. ANDRES FELIPE GARCIA CESPEDES
SECRETARIO DE PLANEACION MUNICIPAL

LOCALIZACIÓN GENERAL



PROYECCIÓN CARTOGRÁFICA

Elipsoidal: Transversal Mercator
Proyección: MAGNA BOGOTÁ
Origen: 1000.000 m Norte
Coordenadas Planas: 1000.000 m Este
Coordenadas Geográficas: Latitud 4° 35' 46.3215" al norte del Ecuador
Longitud 74° 04' 39.0285" al Oeste de Greenwich

Escala de Ploteo 1:5.000

1 centímetro equivale 55 metros

NOTA: Esta información es propiedad del municipio de Villavicencio, está prohibida su reproducción total o parcial sin autorización. Su utilización obliga dar al municipio de Villavicencio el crédito que le corresponde como autor. Se solicita a los usuarios que encuentren errores u omisiones en este mapa, señalarlos y enviarlos a las oficinas de la Secretaría de Planeación Municipal o al Correo electrónico: pot@villavicencio.gov.co

Áreas de Actividad Centros Poblados

Área de Actividad Residencial	Área de Actividad Moderada
Unidad de Planeación Ambiental N°5	

CONVENIONES GENERALES

Vías	Dique Guatiquia	Drenajes
Vía Departamental	Centros Poblados	Banco de Arena
Vía Nacional	Pistas Aeropuertos	Limite Manzanas
Túnel Buenavista	Suelo de Protección	Limite Villavicencio
	Humedales Identificados	Limite Predial

CONVENIONES ESPECÍFICAS

Área de Actividad Residencial

Área de Actividad Moderada

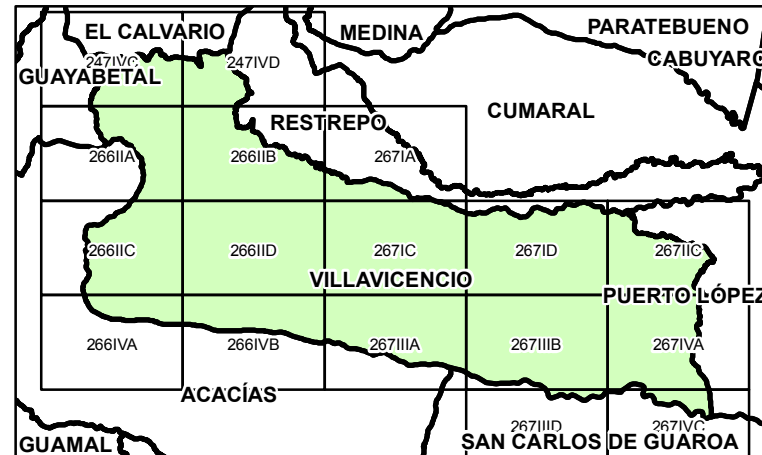
Unidad de Planeación Ambiental N°5

FUENTE:
Cartografía vectorial generada a partir de :
- Planchas IGAC Escala 1:25.000.
- Comacarena, Estudios POMCA Guatiquia, Guayuriba.
- Contrato 902 de 2008.
- Plan de Ordenamiento Territorial Municipio de Villavicencio, Acuerdo 021.
- Trabajo de Oficina, Análisis de Información e interpretación de imágenes Satelitales. - Modelo digital de elevación SRTM.

La precisión planimétrica es de 2 mm a la escala del mapa. Disponible en formato digital.

La información Cartográfica digital externa a Villavicencio, son solamente descriptivos y no sugieren competencia territorial.

ÍNDICE DE MAPAS



PLOTEO:
- Escala análisis 1:5.000
- Escala Ploteo 1:5.500
Revisión Temática y Edición:
Equipo Cartografía POT n°1e

Aprobado
28-12-2015

Plano N°:
11E